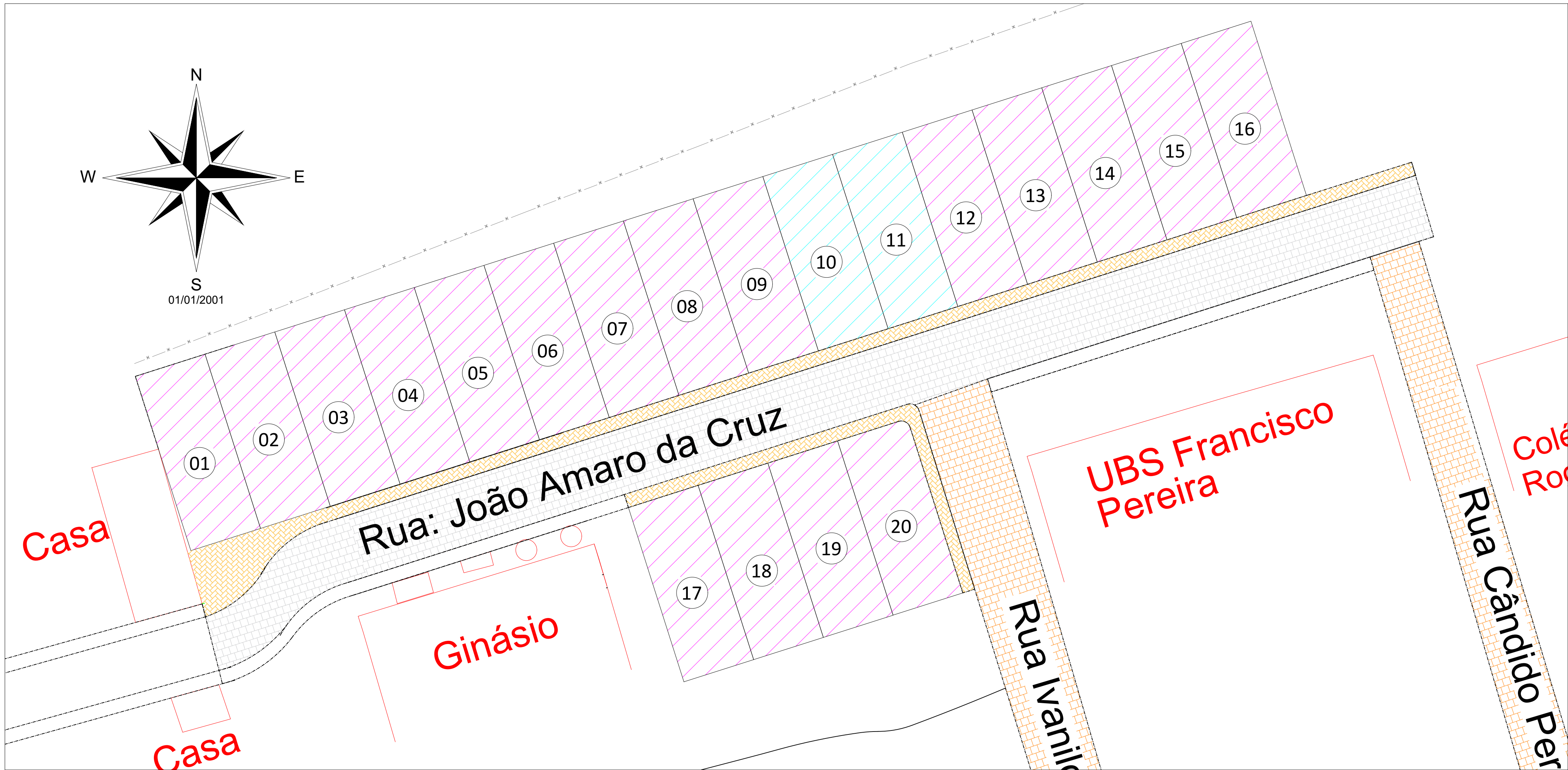


DESENHOS

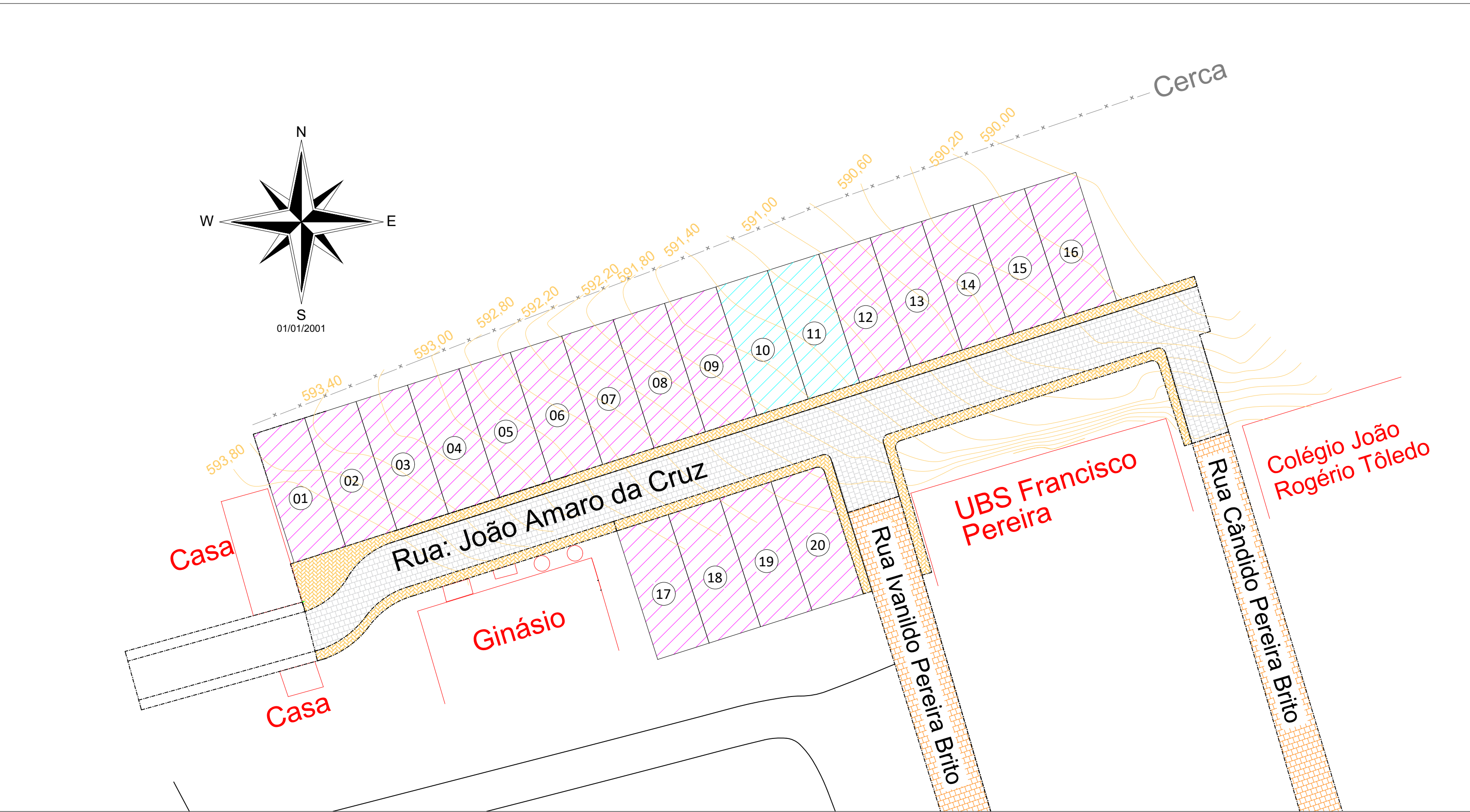
**INFRAESTRUTURA:
URBANIZAÇÃO E TOPOGRAFIA**

**PROJETO:
LOTEAMENTO - FNHIS SUB 50**

ASSUNÇÃO / PB

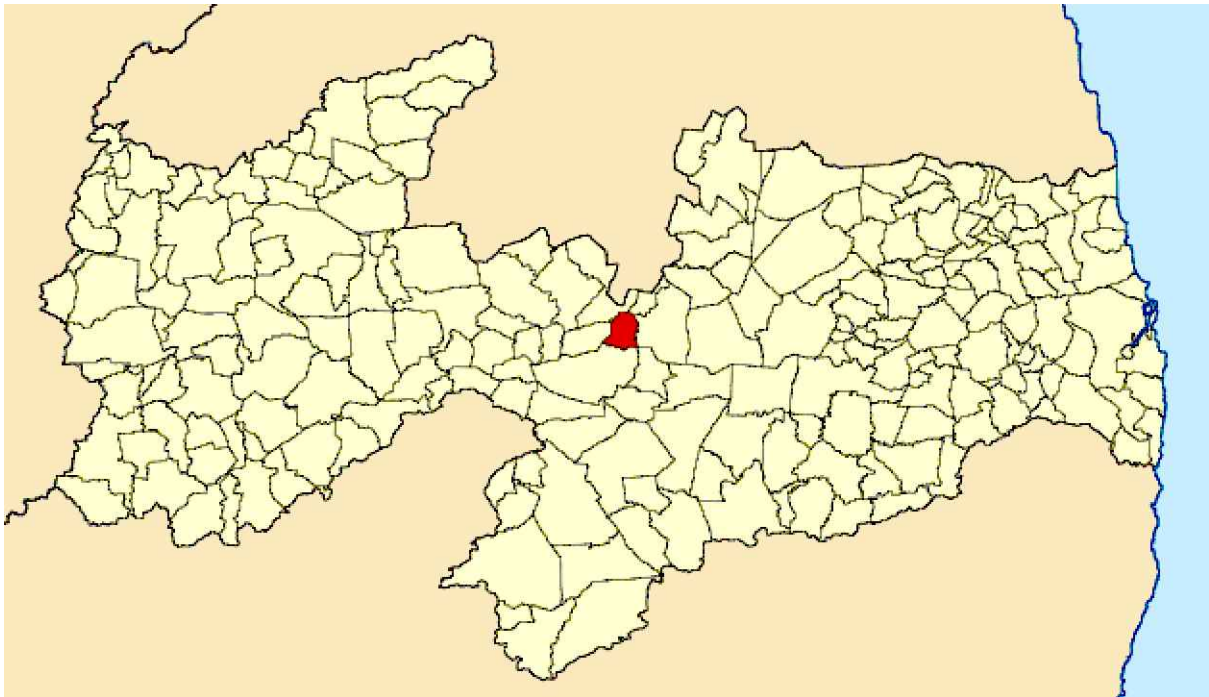


1 Planta de Situação
1 : 300



2 Levantamento Planialtimétrico
1 : 500

LEGENDA/ SIMBOLOGIA - URBANIZAÇÃO	
	LOTES FNHIS (20 UNIDADES) - (LOTES PADRÃO)
	LOTES FNHIS (LOTES ACESSÍVEL)
	ÁREA A SER PAVIMENTADA PELO CONTRATO FNHIS (20 UH)
	ÁREA A SER CALÇADA PELO CONTRATO DO FNHIS (20 UH)
	ÁREA JÁ PAVIMENTADA/ CALÇADA - EXISTENTE NO LOCAL INDICADO
	ASSENTAMENTO E FORNECIMENTO DE MEIO FIO - PADRÃO SINAPI
	EDIFICAÇÕES EXISTENTES NO LOCAL
	ÁREA PARA ESPAÇO VERDE/ CONFORMIDADE DOS LOTES PROJETADOS, OU ÁREA PARA FUTURAS EXPANSÕES URBANAS NA REGIÃO




5 Localização de Assunção na Paraíba
Sem Escala



3 Localização de Assunção no Brasil
Sem Escala



4 Mapa de Localização
Sem Escala

Rev.	Data	Descrição	Desenho
Tabela de Revisão			
AS INFORMAÇÕES CONTIDAS NESTE PROJETO SÃO DE PROPRIEDADE INTELECTUAL DA CONTRATANTE E NÃO PODEM SER DUPLICADAS E/OU UTILIZADAS POR TERCEIROS SEM A PRÉVIA AUTORIZAÇÃO DO AUTOR.			
		PREFEITURA MUNICIPAL DE ASSUNÇÃO - PB CNPJ: 01.612.635/0001-02	
CLIENTE PREFEITURA MUNICIPAL DE ASSUNÇÃO/PB			
OBRA LOTEAMENTO RESIDENCIAL - FNHIS SUB 50			
LOCAL FNHIS - 20 CASAS - RUA JOÃO AMARO DA CRUZ, ASSUNÇÃO - PB			
TÍTULO URBANISMO - FNHIS SUB 50 PLANTA DE SITUAÇÃO E PLANTA DE ELEVACÃO			
RESPONSÁVEL Sandro Johny Gomes Carneiro		DATA 07.10.2025	
CREA DO RESPONSÁVEL CREA: 11931522024 - PB		ESCALA INDICADA	
DESENHO Sandro Johny		ID 02-01-02-	

01

03

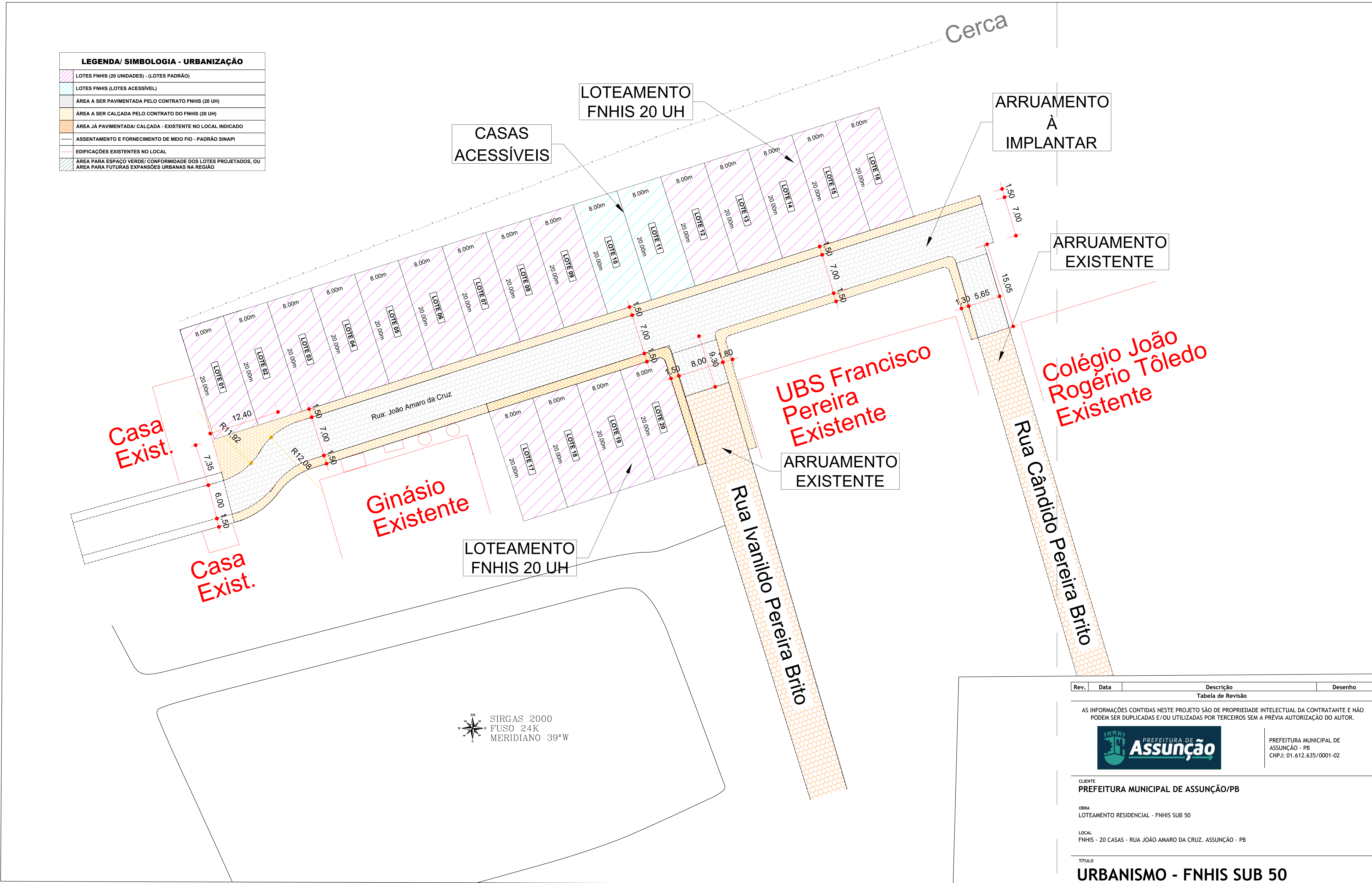
URB

URB

01

03

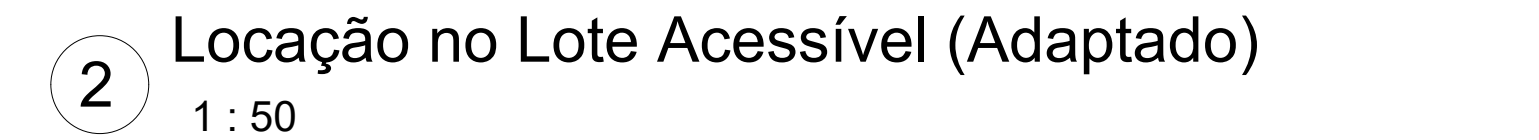
LEGENDA/ SIMBOLOGIA - URBANIZAÇÃO	
	LOTES FNHIS (20 UNIDADES) - (LOTES PADRÃO)
	LOTES FNHIS (LOTES ACESSÍVEL)
	ÁREA A SER PAVIMENTADA PELO CONTRATO FNHIS (20 UH)
	ÁREA A SER CALÇADA PELO CONTRATO DO FNHIS (20 UH)
	ÁREA JÁ PAVIMENTADA/ CALÇADA - EXISTENTE NO LOCAL INDICADO
	ASSENTAMENTO E FORNECIMENTO DE MEIO FIO - PADRÃO SINAPI
	EDIFICAÇÕES EXISTENTES NO LOCAL
	ÁREA PARA ESPAÇO VERDE/ CONFORMIDADE DOS LOTES PROJETADOS, OU
	ÁREA PARA FUTURAS EXPANSÕES URBANAS NA REGIÃO



SIRGAS 2000
FUSO 24K
MERIDIANO 39°W

1 Planta de Implantação
1 : 300

Rev.	Data	Descrição	Desenho	
Tabela de Revisão				
AS INFORMAÇÕES CONTIDAS NESTE PROJETO SÃO DE PROPRIEDADE INTELECTUAL DA CONTRATANTE E NÃO PODEM SER DUPLICADAS E/OU UTILIZADAS POR TERCEIROS SEM A PRÉVIA AUTORIZAÇÃO DO AUTOR.				
		PREFEITURA MUNICIPAL DE ASSUNÇÃO - PB CNPJ: 01.612.635/0001-02		
CLIENTE				
PREFEITURA MUNICIPAL DE ASSUNÇÃO/PB				
OBRA				
LOTEAMENTO RESIDENCIAL - FNHIS SUB 50				
LOCAL				
FNHIS - 20 CASAS - RUA JOÃO AMARO DA CRUZ, ASSUNÇÃO - PB				
TÍTULO				
URBANISMO - FNHIS SUB 50				
PLANTA DE IMPLANTAÇÃO				
RESPONSÁVEL		DATA	URB	
Sandro Johny Gomes Carneiro		07.10.2025		
CREA DO RESPONSÁVEL		ESCALA		
CREA: 11931522024 - PB		INDICADA		
DESENHO		ID	02	03
Sandro Johny		02-01-02-		

03